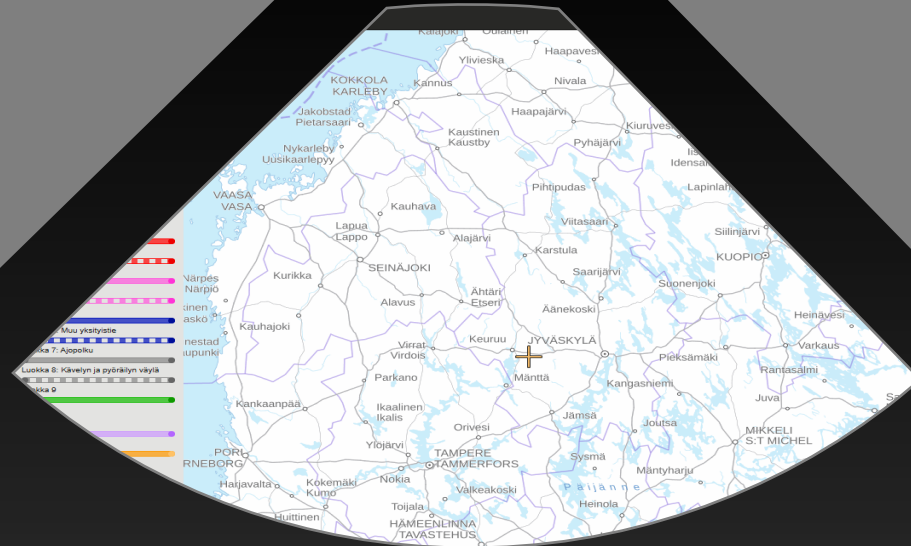




Väylävirasto
Trafikledsverket

Digiroad

Kansallinen tie- ja katuverkon
tietojärjestelmä



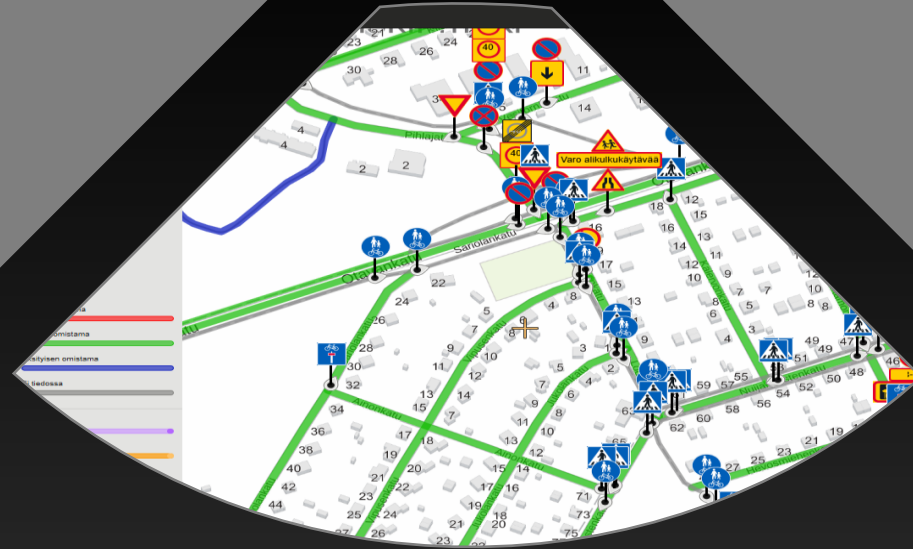
Digiroad

Digiroad on Väyläviraston tietojärjestelmä, johon on koottu Suomen tie- ja katuverkon keskilinjageometria tärkeimpine ominaisuustietoineen.

Yhtenäinen, avoin ja ilmainen liikenneverkkoa kuvaava tietoaaineisto.

Toimintaa ohjaavat useat lait.



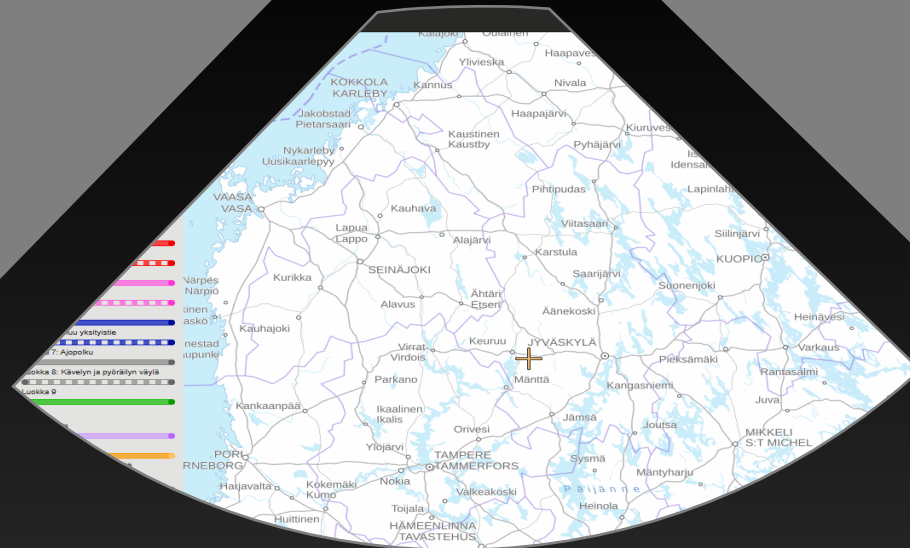


Aineiston ylläpito

Digiroadissa on useita eri keinoja ylläpitää aineistoa

- Digiroad sovellus
- Kuntarajapinta
- CSV aineistotuonti
- Paikkatietoaineistotuonti





Digiroad-sovellus

Digiroad-sovellus tarjoaa käyttöliittymän tietolajien ylläpitoon.

Sovelluksen kautta helppo ylläpitää yksittäisiä kohteita ja pieniä alueita.





Aineistotuonti

CSV-import on työkalu, jolla voi tuoda kerralla suuren määrän kohteita Digiroadiin.

Paikkatietoaineistojen avulla ylläpito onnistuu yhdessä operaattorin kanssa.





Kuntaylläpito

Operaattori auttaa, neuvoo ja ohjeistaa kuntia ylläpidossa.

Ylläpito hyvä aloittaa liikennemerkkitiedoista.

Pienilläkin resursseilla voi saada paljon aikaa tietojen ylläpidossa.





Digiroad operaattori

[Vayla.fi/digiroad](https://vayla.fi/digiroad)

info@digiroad.fi

040 507 2301



Väylävirasto
Trafikledsverket



Väylävirasto
Trafikledsverket